



GUILLAUMES
LE COEUR DU COLORADO NIÇOIS



Suivez l'Axe des Pélites

4 circuits de randonnées au départ de Guillaumes



Nous vous proposons 4 balades au départ de Guillaumes avec des niveaux de difficultés variables. À vous de choisir celle qui vous conviendra le mieux. Toutes ces promenades démarrent au chalet des Gorges en face de la pharmacie.

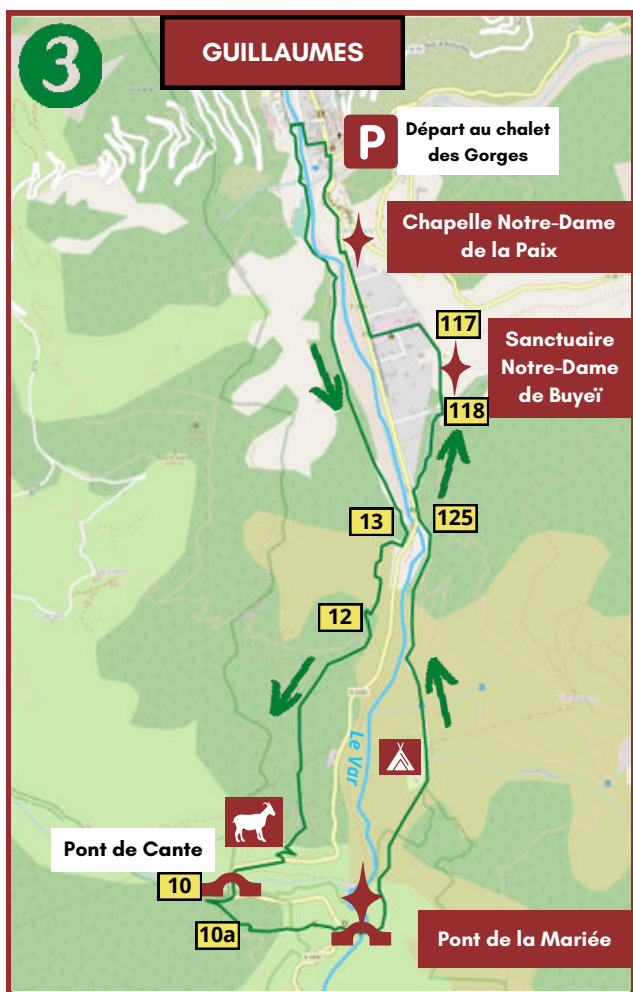
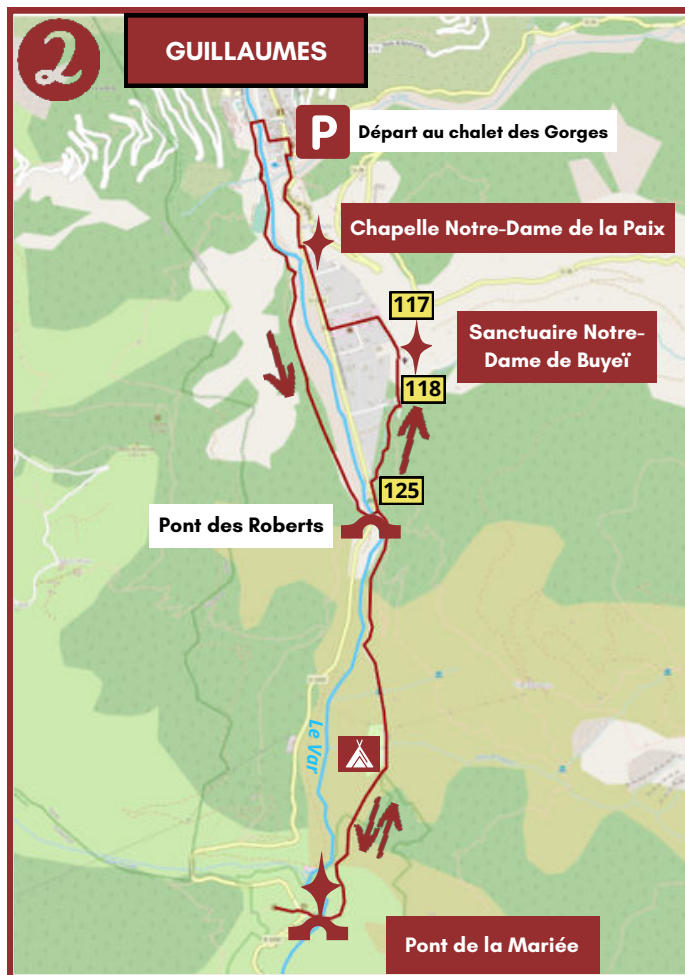
Laissez vous guider par le Var, cet axe qui vous mènera jusqu'aux pélites (roches rouges des gorges).

Voyagez à travers l'histoire avec le sentier des Rives du Var jusqu'au Sanctuaire, ancienne église templière.

Cheminez sur les traces de l'ancienne voie de tramway pour atteindre le début des Gorges de Daluis, marqué par l'imposant Pont de la Mariée...






Bonne découverte à vous sur nos terres guillaumoises !





Légende

- N°1** : Des rives du Var au Sanctuaire
- N°2** : Sur les traces du Tramway
- N°3** : Les hauteurs du Pont de la Mariée
- N°4** : Circuit des Balcons des Gorges

-  Sens du circuit
-  Points d'intérêts
-  Ponts
-  Balises
-  Camping des Rouges Gorges
-  Ferme de Lou Bregeoun

1

Des Rives du Var au Sanctuaire

Cette courte balade sur un terrain plat et ombragé saura ravir les petits et les grands.

En partant du chalet des Gorges, vous trouverez le plan général de cette première partie de balade.

Distance : 4 km
Dénivelé + : 45 m
Dénivelé - : 45 m
Durée : 1h30



📍 Traversez la route pour suivre le sentier de découverte du Fleuve Var. Plusieurs panneaux vous indiqueront la voie. Une fois passé le Pont Maurice Durandy, cette balade rafraîchissante vous fera longer la rive droite du Var en parcourant la forêt jusqu'au Pont des Roberts.



📍 Au niveau du parking sur votre gauche, traversez prudemment puis marchez sur la voie piétonne avant d'emprunter sur votre droite le sentier du Sanctuaire (balise n°125). Vous passerez par une zone humide et par le hameau des Roberts où se trouve un ancien moulin. Vous arriverez ensuite au Sanctuaire Notre-Dame de Buyei, un ancien prieuré bénédictin qui abrite le plus grand ex-voto des Alpes-Maritimes.

- 📍 Poursuivez le sentier et parcourez les différents panneaux explicatifs qui vous en diront plus sur l'histoire du territoire. Suivez la direction de Guillaumes (balises n°118 et n°117), et continuez sur la petite route goudronnée pour rejoindre la départementale.
- 📍 Continuez sur le trottoir jusqu'à la chapelle Notre-Dame de la Paix où vous pourrez jeter un coup d'œil à l'intérieur grâce à ses portes vitrées. En poursuivant tout droit, vous reviendrez à votre point de départ à Guillaumes.

Notre-Dame de Buyei



La première mention attestée de Notre Dame du Buyei remonte à 1154. C'est l'un des plus anciens édifices chrétiens du haut pays niçois. Ce sanctuaire est une église-mère, qui a donné naissance aux autres paroisses comme celle du centre du village. Ce monument a joué un rôle majeur dans l'histoire. Appartenant aux templiers, il fait partie des biens saisis en 1313 et transférés à l'ordre de Saint Jean de Jérusalem.

Elle porte la titulature "Notre-Dame de l'Assomption", qui est habituellement celle d'une église majeure ancienne. On trouve dans cet édifice le plus grand ex-voto des Alpes-Maritimes classé par les Beaux-Arts. Celui-ci représente le village de Guillaumes lorsqu'il fut la proie du feu dans la nuit du 22 août 1682. Il constitue donc une page d'histoire importante pour les Guillaumoises.



Notre-Dame de la Paix

Cette petite chapelle, née d'une initiative privée date des dernières années du XIXème siècle et fut construite à la fin de la guerre de 1870, d'où son nom. À côté, se dresse l'Oratoire Sainte-Claire marquant l'endroit où la peste se serait arrêtée à l'entrée de Guillaumes au XIVème siècle.



2

Sur les traces du tramway

Cet itinéraire de balade est un incontournable. Il vous amènera vers l'impressionnante route empruntée par l'ancien tramway reliant Guillaumes au Pont de Gueydan dès 1923. Le point d'orgue de ce circuit sera le Pont de la Mariée, un des éléments emblématiques du territoire marquant l'entrée des Gorges de Daluis.

Distance : 8 km
Dénivelé + : 85 m
Dénivelé - : 85 m
Durée : 2h30




- 📍 Empruntez dans un premier temps le sentier du Fleuve Var pour suivre sa rive droite jusqu'à arriver au Pont des Roberts. Traversez la route en direction du camping des Rouges Gorges. Vous vous trouverez alors sur l'ancienne route du tramway où plusieurs panneaux vous raconteront cette période de l'histoire.
- 📍 Continuez tout droit pendant 2 kilomètres au travers de ces étonnants tunnels. Vous apercevrez finalement le Pont de la Mariée, magnifique ouvrage d'art construit pour le passage du tramway à soixante-dix mètres au-dessus du Var.
- 📍 N'hésitez pas à prendre de la hauteur en montant les escaliers qui mènent au belvédère. Ils peuvent paraître intimidants, mais on vous l'assure, le paysage en haut est grandiose !



Après avoir profité de ce point de vue, reprenez en sens inverse l'ancienne voie de tramway. Au Pont des Roberts, continuez sur le trottoir puis prenez sur votre droite le sentier du Sanctuaire (balise n°125). Suivez le canal jusqu'à atteindre Notre-Dame de Buyeï. Continuez en direction de Guillaumes pour retourner au village via le trottoir de la départementale, en passant par Notre-Dame de la Paix.



Le tramway



C'est dans les années 1906 que fut déclarée d'intérêt public la construction de 7 lignes de tramway dans les Alpes-Maritimes. C'est ainsi que démarrent les premiers travaux du tramway reliant Guillaumes au Pont de Gueydan. La première guerre mondiale va ralentir la construction, mais la ligne sera officiellement inaugurée en 1923. Cet aménagement aura nécessité le creusement de 12 tunnels et l'élargissement de 6 existants. La section sur laquelle vous marcherez en compte 4.

Dans la Haute Vallée du Var, le tramway amenait principalement des matériaux de construction et des denrées alimentaires, ce qui représentait pour les producteurs locaux un intérêt économique évident.

Pourtant, dès le début de son exploitation, la ligne est déficitaire. Les éboulements de 1928 mettent un coup d'arrêt aux va-et-vient du tramway qui va progressivement entrer en déclin dû aux dépenses importantes nécessaires pour le maintien de la ligne. À peine six ans après son inauguration, la ligne de tramway est déclassée et son matériel est utilisé sur la ligne de la Tinée dès 1932.

3



Les hauteurs du Pont de la Mariée

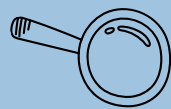
En prenant davantage de hauteur, cette randonnée vous fera découvrir des paysages variés et quelques éléments clefs de l'histoire de ce vaste territoire qui s'étend au-delà du centre-bourg. Cet itinéraire permet d'aborder le Pont de la Mariée en surplomb, avec des points de vue de chaque côté des gorges. La Ferme de Lou Bregeoun, Le Pont de Cante, Le Belvédère et le Pont de la Mariée seront quelques-uns de vos lieux de passage...

Distance : 9 km
Dénivelé + : 180 m
Dénivelé - : 180 m
Durée : 3h30



- Depuis le Chalet des Gorges, empruntez le sentier du Fleuve Var pour suivre sa rive droite. Avant le Pont des Roberts, repérez la balise 13 et prenez le chemin en montée. Ce passage en surplomb de la route vous permettra d'apercevoir le Pont de la Mariée, ainsi que le hameau de Villetale à flanc de montagne.
- Au niveau de la balise 12, poursuivez en direction du Pont de Cante. Vous arriverez à un portillon que nous vous invitons à franchir avec précaution. En approchant de la ferme, faites attention aux clôtures électriques et veillez à ne pas faire trop de bruit pour la quiétude des animaux.
- Arrivé à la ferme Lou Bregeoun, quittez la piste et prenez le petit chemin qui descend sur la gauche. Continuez avec la balise jaune en descente jusqu'à parvenir au niveau de la D2202. Suivez prudemment la route et franchissez le Pont de Cante. Empruntez la balise 10 en direction du Point Sublime. Au niveau de la balise 10a, bifurquez en direction du Pont de la Mariée.

- 
 Atteignez le belvédère et descendez les escaliers en métal pour traverser le Pont de la Mariée. Un point de vue exceptionnel sur les gorges s'offre à vous. De l'autre côté, suivez la direction de Guillaumes en marchant sous les tunnels de l'ancienne voie de Tramway. Passez devant le camping et arrivez jusqu'au Pont des Roberts.
- 
 Continuez sur le trottoir puis prenez sur votre droite le sentier du Sanctuaire (balise n°125). Suivez le canal jusqu'à atteindre Notre-Dame de Buyei. Continuez en direction de Guillaumes pour retourner au village via le trottoir de la départementale, en passant par Notre-Dame de la Paix.



Le Pont de la Mariée

Cet ouvrage d'art suspendu à 70 mètres au-dessus des gorges, est le témoin de deux histoires emblématiques. Nommé à l'origine "Viaduc des Clues" ou "Pont du Tramway," il fut construit au début du XXème siècle afin de permettre le passage du tramway reliant Pont de Geydan et Guillaumes. Il était par ailleurs un des premiers viaducs de France construit tout en béton. Il fut rebaptisé "Pont de la Mariée" en raison d'un drame survenu en 1927. Cette année-là, un couple de jeunes mariés en voyage de noces à Guillaumes, décide d'aller visiter les gorges à la nuit tombante. L'homme revient en panique, annonçant que sa femme était tombée du pont. Le lendemain, le corps est retrouvé et l'enquête fait état des lieux d'un accident. Cependant, la cause de cette chute reste mystérieuse et fait maintenant partie des légendes de la vallée.

La Ferme Lou Bregeoun



Installés à Guillaumes depuis 2003, les exploitants élèvent des chèvres et des brebis laitières sur un parcours montagneux d'une centaine d'hectares. Le lait sert à la fabrication de fromages, de yaourt et de savons. De la viande en charcuterie et en grillades y est également produite. La ferme ne fait pas de vente directe mais vous pouvez retrouver leurs produits dans nos commerces (Coopérative laitière et Proxi), ainsi que sur le marché de Guillaumes (tous les samedis matins de février à octobre).

Tel : 06 03 35 74 54

4

2 jours de randonnée sur les Balcons des Gorges

Pour les aventuriers, nous vous proposons de partir de Guillaumes pour explorer la Réserve Naturelle Régionale des Gorges de Daluis durant deux jours d'itinérance. Ce grand parcours vous fera passer par les points emblématiques des Gorges Rouges. Cet espace classé révèle un important patrimoine géologique et minéralogique, ainsi qu'une riche biodiversité.

Jour 1

Distance : 13 km

Dénivelé + : 850 m

Dénivelé - : 370 m

Durée : 5 h

Jour 2

Distance : 16 km

Dénivelé + : 530 m

Dénivelé - : 1 225 m

Durée : 6h30



📍 Pour accéder aux Balcons des Gorges empruntez le sentier du Fleuve Var et suivez sa rive droite. Traversez le Pont des Roberts en direction du camping des Rouges Gorges, puis prenez le chemin sur votre gauche en suivant le maillot des pérites. 🍷

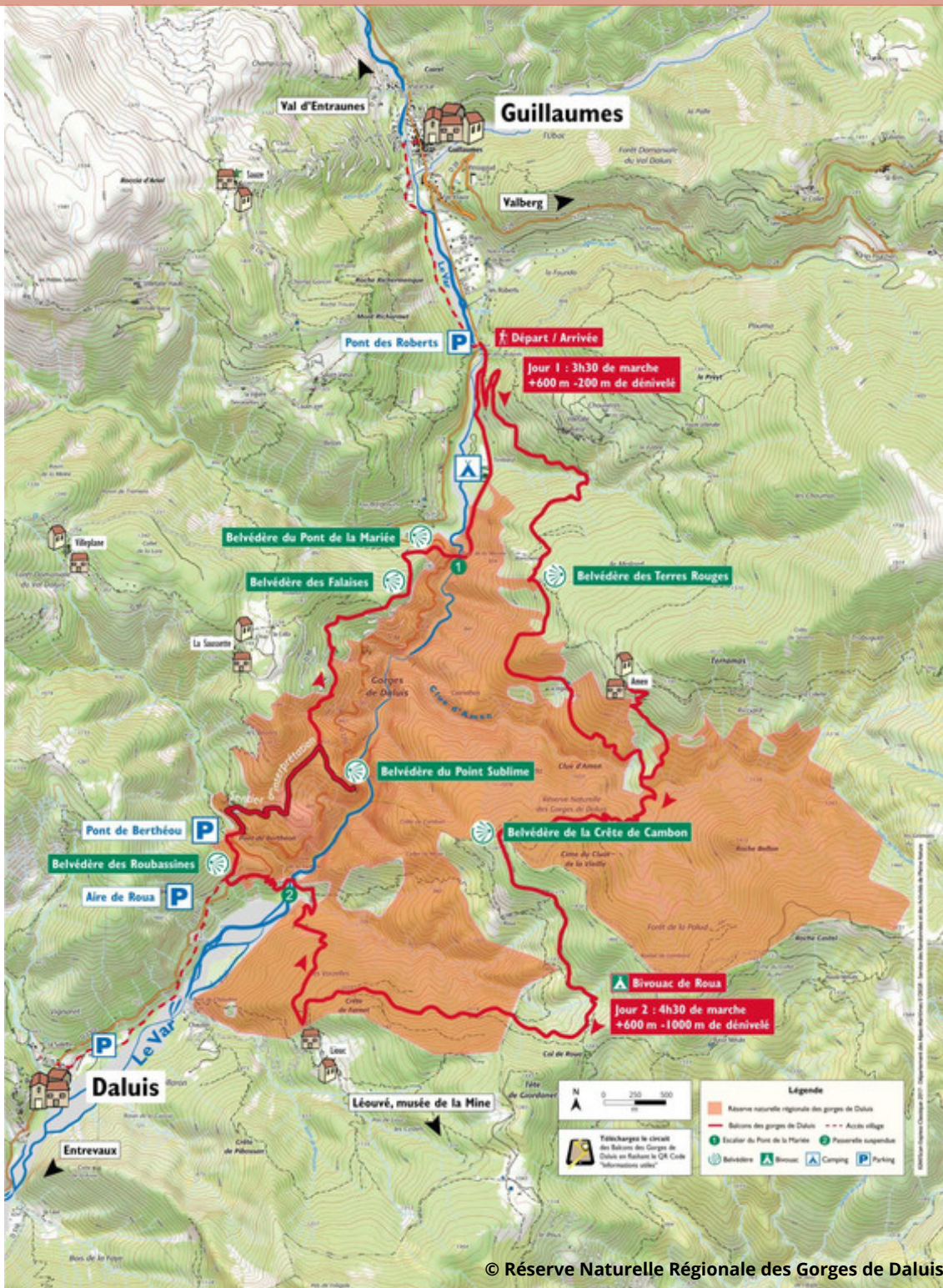
📍 Au retour de ces deux jours, au Pont des Roberts continuez tout droit puis tournez à droite à la balise 125 pour suivre le sentier du Sanctuaire. Suivez le canal jusqu'à atteindre Notre-Dame de Buyeï. Continuez en direction de Guillaumes pour retourner au village via le trottoir de la départementale, en passant par Notre-Dame de la Paix.

Une nuit d'étape à l'aire de bivouac de Roua

Les heures d'occupation de l'aire sont de 18h à 10h. Pensez à réserver votre place via ce QR code.

La capacité maximale est de 20 personnes.

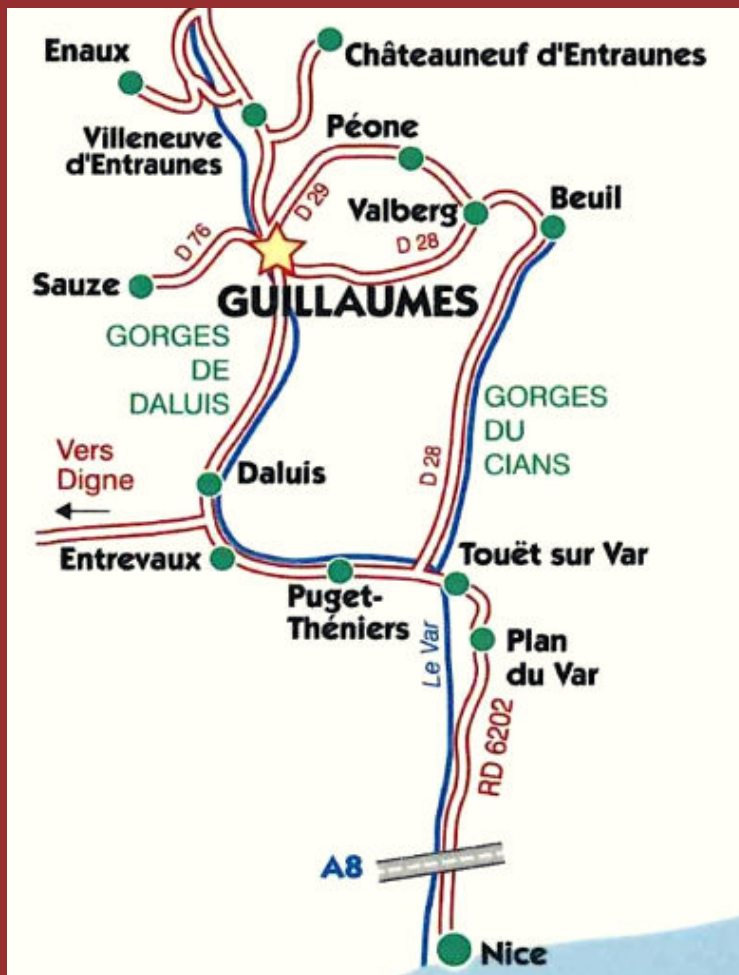




Sur tout le long de votre trajet, suivez les balises de la Réserve représentant le maillot des pérites, un escargot endémique !

Il arrive que certaines sources soient asséchées. Pensez à prendre minimum 6 litres d'eau pour les 2 jours !





Guillaumes est un village du Haut Pays des Alpes-Maritimes, situé au cœur des Gorges Rouges et à l'entrée de la Haute Vallée du Var. À moins de 100 km du littoral et de Digne, à proximité immédiate de la station de Valberg (13 km), la commune d'une superficie de 8 702 hectares bénéficie d'un environnement de qualité et d'une biodiversité exceptionnelle. Elle est une des portes de la Réserve Naturelle Régionale des Gorges de Daluis et du Parc National du Mercantour et une halte incontournable de la route des grandes Alpes. L'altitude de la commune varie de 650 à 2500 mètres, et peut vous proposer en toute saison un large choix d'activités de plein air.

OFFICE DE TOURISME DE GUILLAUMES

25 place de Provence, 06470 GUILLAUMES



+33(0)4 93 05 57 76

+33(0)4 93 05 50 13



ot@guillaumes.fr



@guillaumestourisme



@guillaumes06470

www.guillaumes.fr

#guillaumes

#lecoeurducoloradoniçois

